











Planung: Maincom Telemarketing Services GmbH
 Start: A648 (Westkreuz Frankfurt)
 Ziel: Frankenallee 71-81 in: Frankfurt am Main

Nr.	An-, Ab-, Auffahrt	in/auf	Richtung	km	Tacho
1		A648		1,06	1,1
2	 Frankfurt a.Main-Opelrondell (-)	B8/B44	Griesheim	0,45	1,5
3		Opelrondell/B8/B44 (Bockenheim)		0,04	1,5
4		Theodor-Heuss-All ee/B8/B44 (Bock.)		1,61	3,2
5		L.-Erhard-Anlage/B 8/B40/B44 (Bock.)		0,08	3,2
6		F.-Ebert-Anlage/B4 0/B44		0,73	4,0
7		Mainzer Landstr./K803 (Niederrad)		1,10	5,1
8		Hellerhofstr. (Niederrad)		0,12	5,2
9		Frankenallee (Niederrad)		0,19	5,4
10	 Ankunft am Ziel				

